
ONDERWIJS

Inzicht in het energieverbruik in 2022/2023 van de sector ten behoeve van de herijking van sectorale routekaart

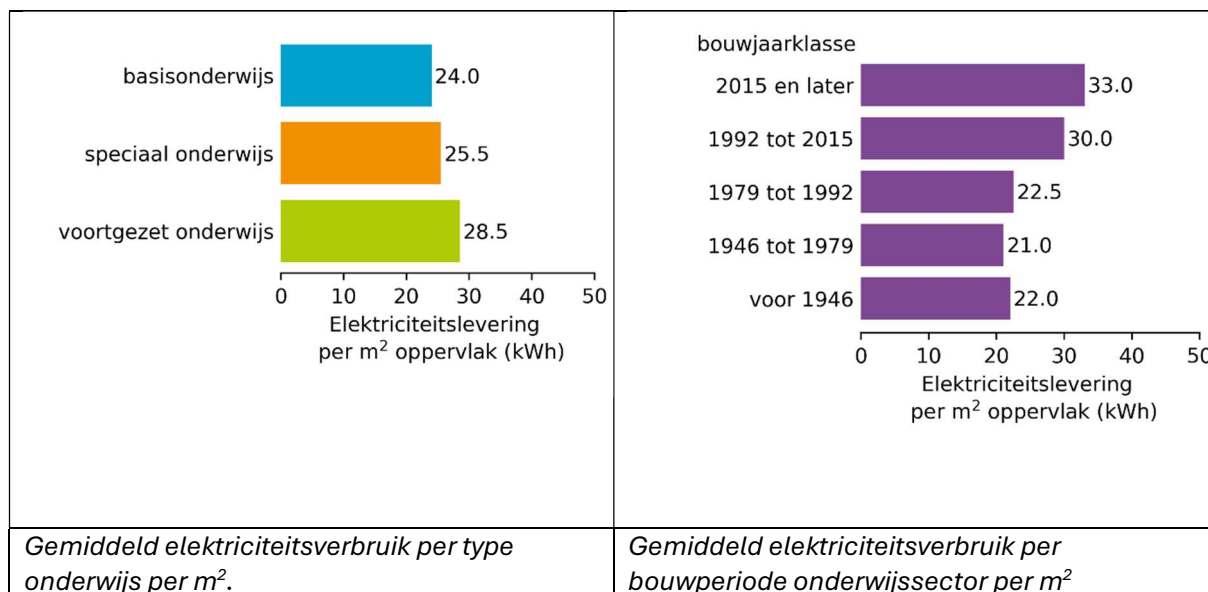
1. Omvang van de sector

Onderwerp	Hoeveelheid
Aantal Vestigingen	8.689
Basisonderwijs	6.184
Voortgezet onderwijs	1.622
Speciaal onderwijs	883
Aantal adressen	9.338
Basisonderwijs	6.630
Voortgezet onderwijs	1.765
Speciaal onderwijs	943
Aantal vestigingen zonder adres	103
Vloeroppervlakte (x1.000 m²)	20.083
Basisonderwijs	8.953
Voortgezet onderwijs	9.040
Speciaal onderwijs	2.090

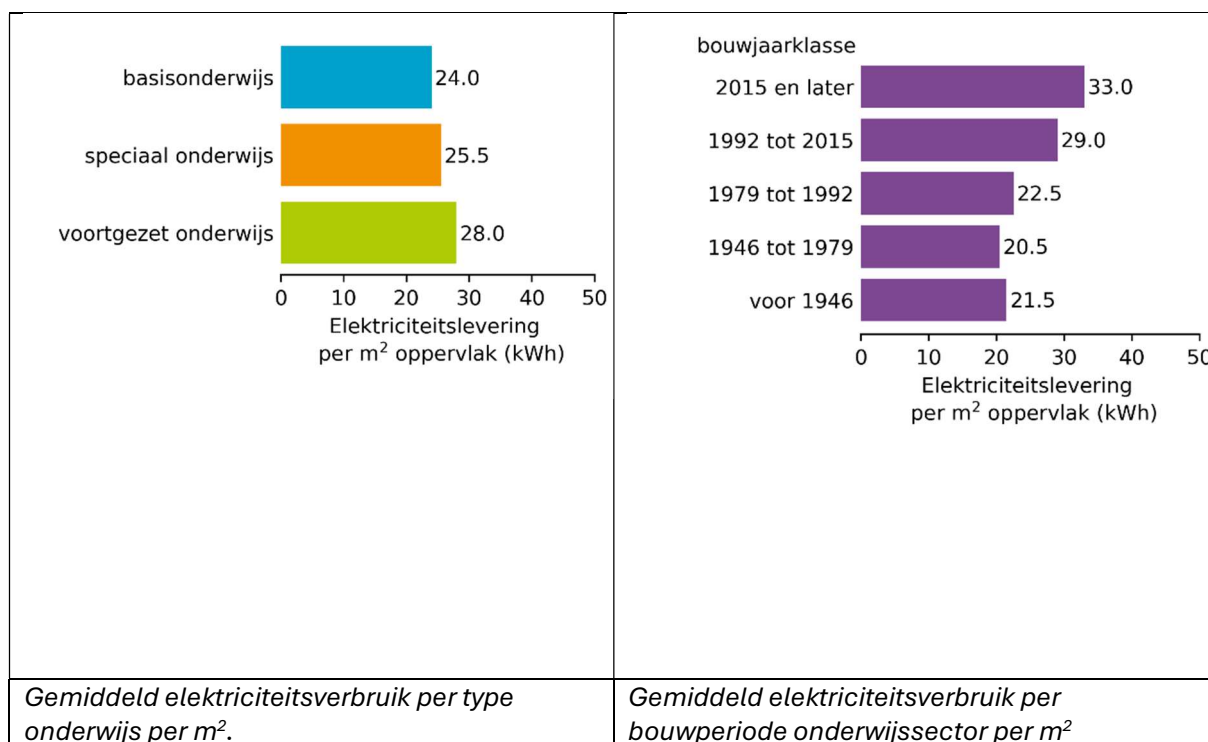


2. Verbruiksstatistieken

Elektriciteitsverbruik (2022)



Elektriciteitsverbruik (2023)

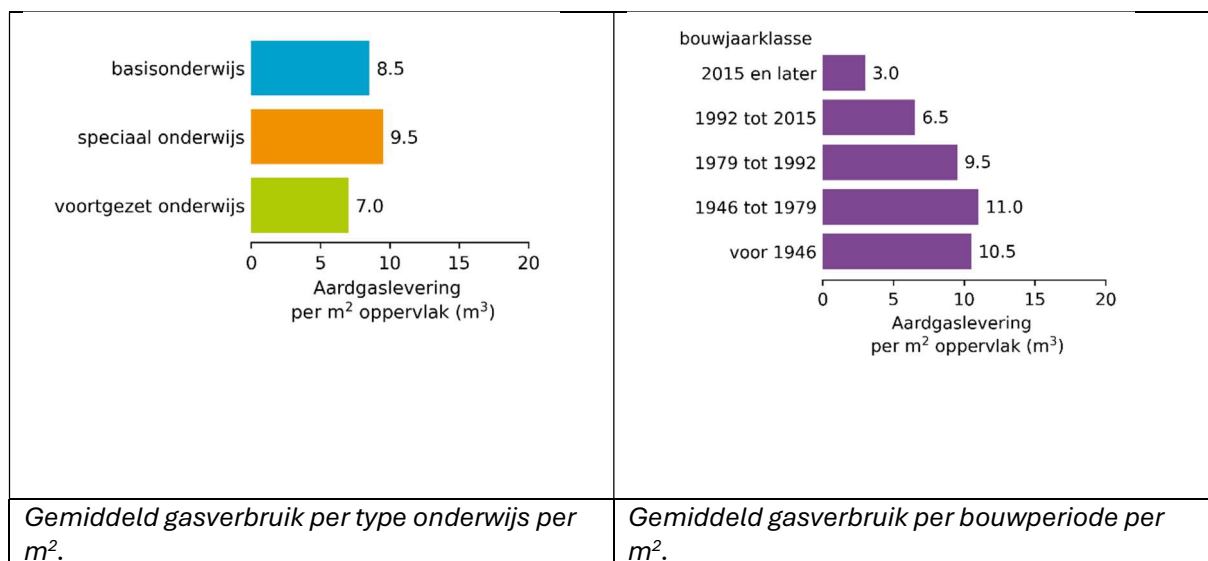


gasverbruik per subcategorie

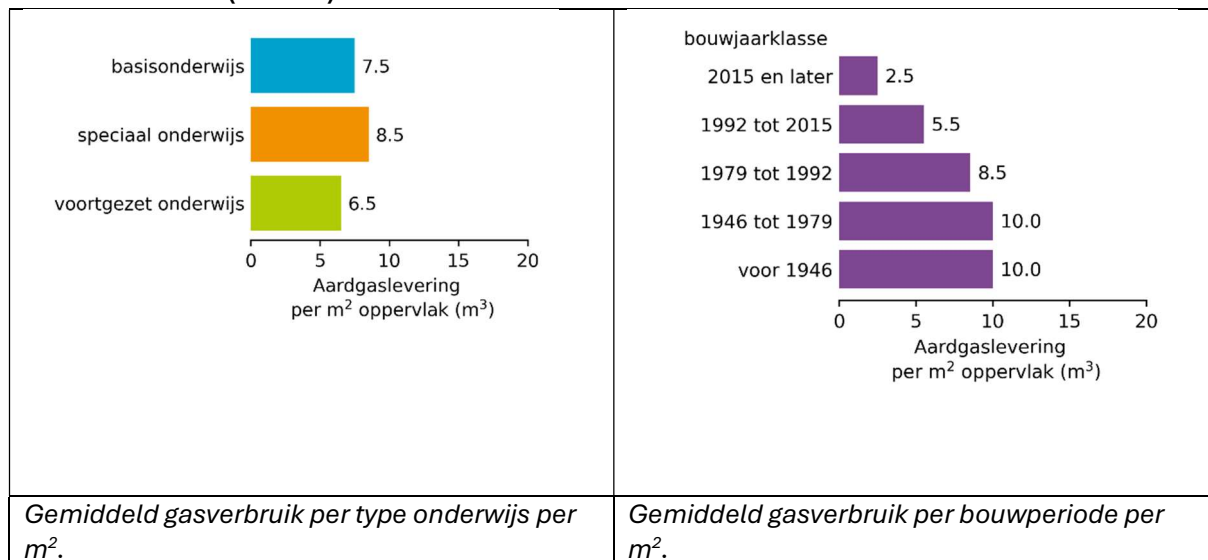
gasverbruik per bouwperiode



Gasverbruik (2022)



Gasverbruik (2023)



Toelichting

Vestigingen

Aantal unieke vestigingscodes (BRINVEST) van primair, voortgezet en speciaal onderwijs volgens Dienst Uitvoering Onderwijs (DUO) op peilmoment 01-07-2024. Let op: dislocaties/ tijdelijke schoollocaties worden hierbij niet meegenomen.

Adressen

Aantal unieke postcode-huisnummer-toevoegingen, op basis van de koppeling van vestigingen aan de Basisregistratie Adressen en Gebouwen (BAG) (peilmoment 01-01-2024). Let op: sommige schoollocaties kunnen meerdere adressen hebben of ongeldige adressen bevatten.

Vloeroppervlakte

Vloeroppervlakte toebehorende het verblijfsobject(vbo) van de school volgens de BAG. Let op: oppervlaktes boven de 50.000 m² zijn uitgesloten, en vbo-oppervlaktes die niet bekend zijn in de BAG.

Verbruiksstatistieken *De bovenstaande verbruiksstatistieken zijn berekend op basis van gebouwen waarin slechts één sector is vertegenwoordigd. Gebouwen die meerdere sectoren huisvesten, zoals brede scholen en schoollocaties met kinderopvang- of sportfuncties, zijn niet opgenomen in deze verbruiksstatistieken. Het is namelijk onmogelijk om het verbruik van deze multifunctionele gebouwen toe te wijzen aan één specifieke sector. Let hierop bij de interpretatie.*



KINDEROPVANG

Inzicht in het energieverbruik in 2022/2023 van de sector ten behoeve van het opstellen van sectorale routekaart

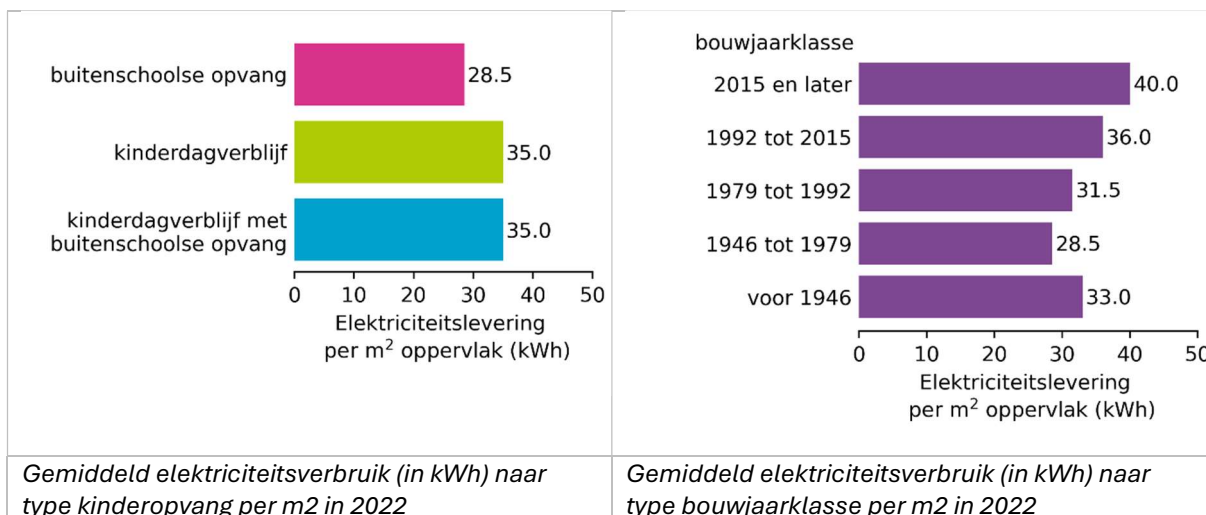
1. Omvang van de sector

Kinderopvang	Hoeveelheid
Aantal vestigingen	17.371
Buitenschoolse opvang	8.065
Kinderdagverblijf	9.306
Aantal adressen	11.798
Buitenschoolse opvang	2.818
Kinderdagverblijf	3.843
Combinatie	5.137
Aantal vestigingen zonder adres	78
Vloeroppervlakte (x1.000m²)	12.862
Buitenschoolse opvang	3.292
Kinderdagverblijf	3.227
Combinatie	6.343

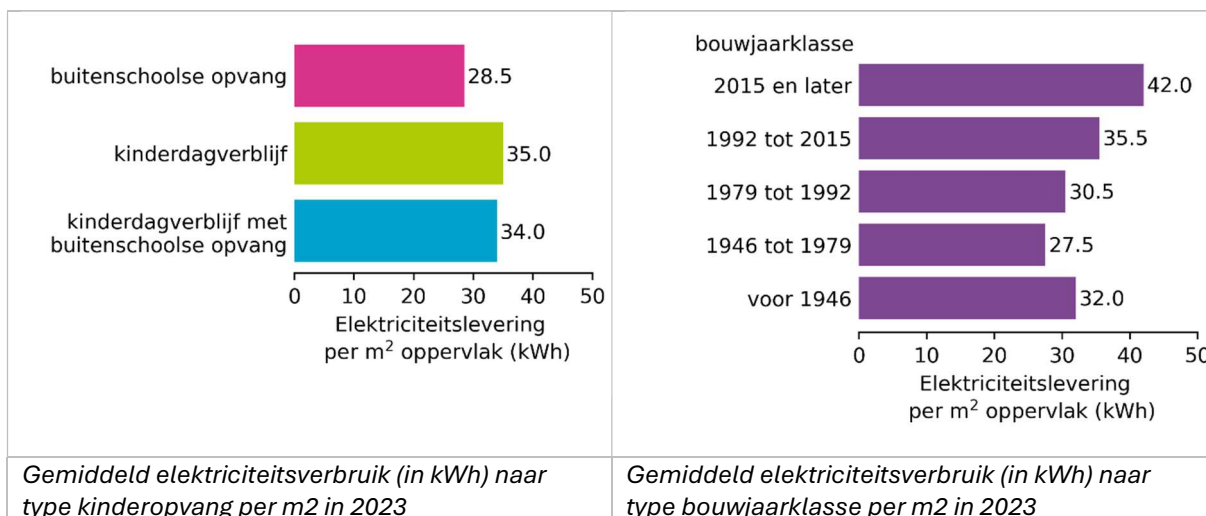


2. Verbruiksstatistieken

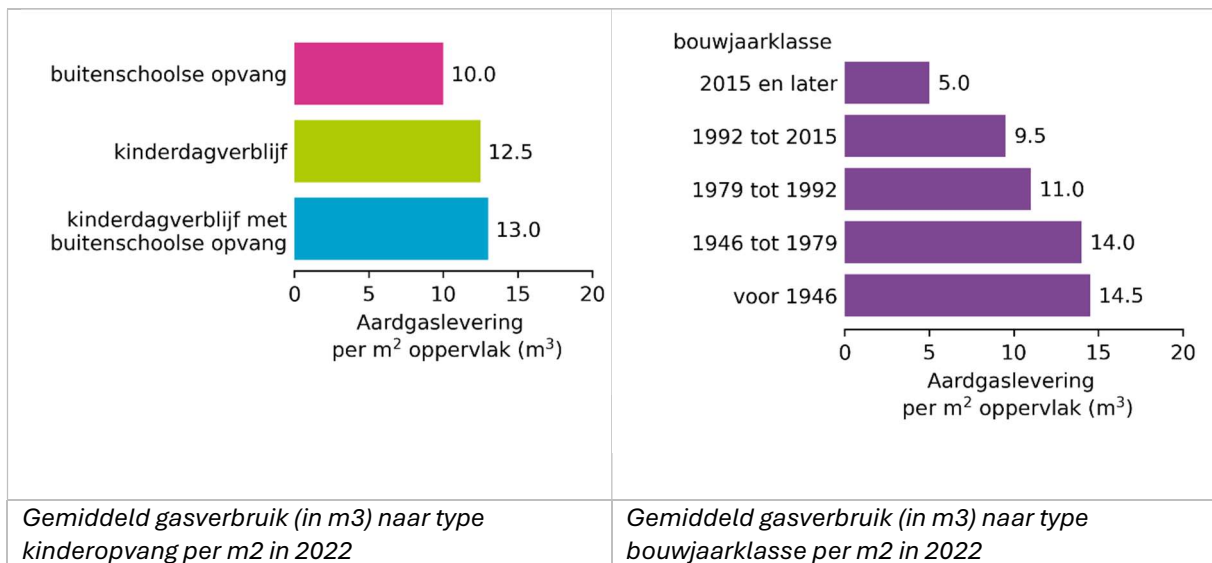
Gemiddeld elektriciteitsverbruik 2022



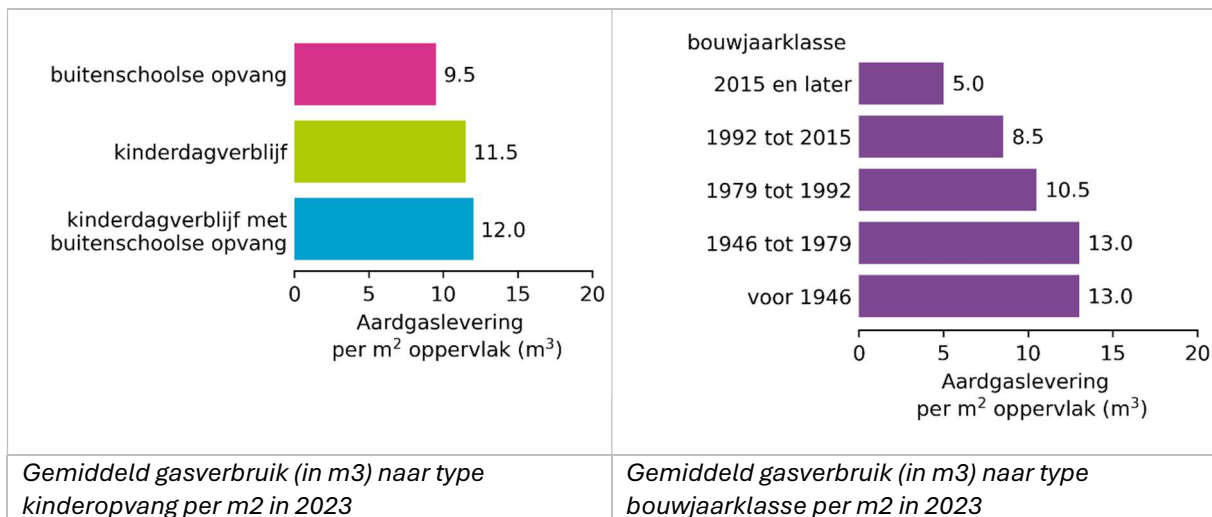
Gemiddeld elektriciteitsverbruik 2023



Gemiddeld gasverbruik 2022



Gemiddeld gasverbruik 2023



3. Toelichting

Vestigingen	<i>Aantal unieke locaties van buitenschoolse opvang en kinderdagverblijven volgens het Landelijk Register Kinderopvang (peilmoment 16-7-2024). Elk uniek lrk-id wordt geregistreerd als een unieke vestiging.</i>
Adressen	<i>Aantal unieke postcode-huisnummer-toevoegingen, op basis van de koppeling van vestigingen aan de Basisregistratie Adressen en Gebouwen (BAG) (peilmoment 01-01-2024).</i>
Vloeroppervlakte	<i>Vloeroppervlakte toebehorende het verblijfsobject(vbo) van de kinderopvang volgens de BAG. Let op: oppervlaktes boven de 50.000 m2 zijn uitgesloten, en vbo-oppervlaktes die niet bekend zijn in de BAG.</i>
Verbruiksstatistieken	<i>De bovenstaande verbruiksstatistieken zijn berekend op basis van gebouwen waarin slechts één sector is vertegenwoordigd. Gebouwen die meerdere sectoren huisvesten, zoals kinderopvanglocaties gecombineerd met school- of sportfuncties, zijn niet opgenomen in deze verbruiksstatistieken. Het is namelijk onmogelijk om het verbruik van deze multifunctionele gebouwen toe te wijzen aan één specifieke sector. Let hierop bij de interpretatie.</i>



SPORT

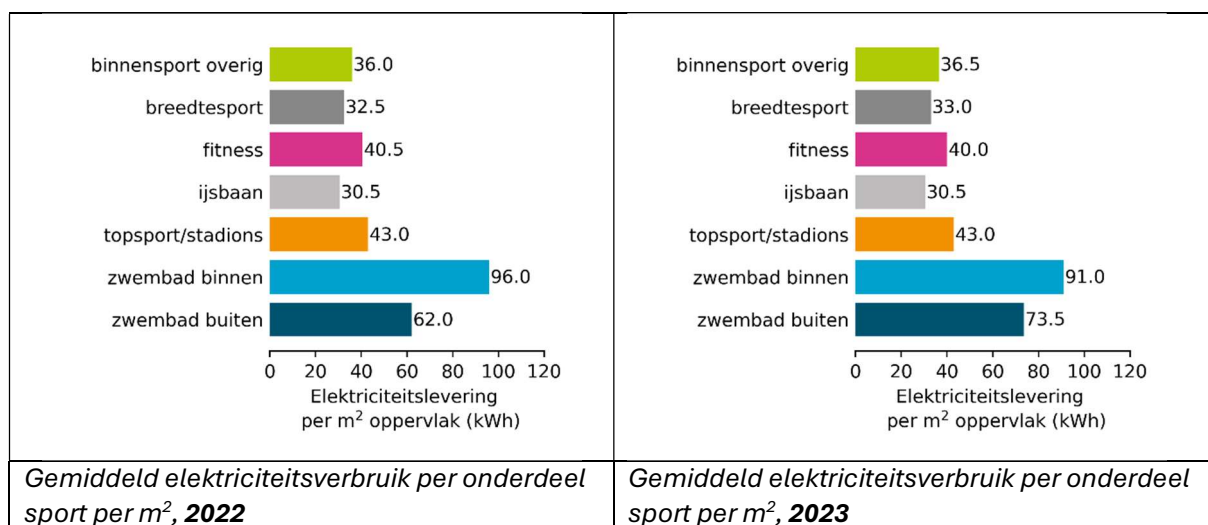
Inzicht in het energieverbruik in 2022 en 2023 van de sector ten behoeve van de herijking van sectorale routekaart

1. Omvang van de sector

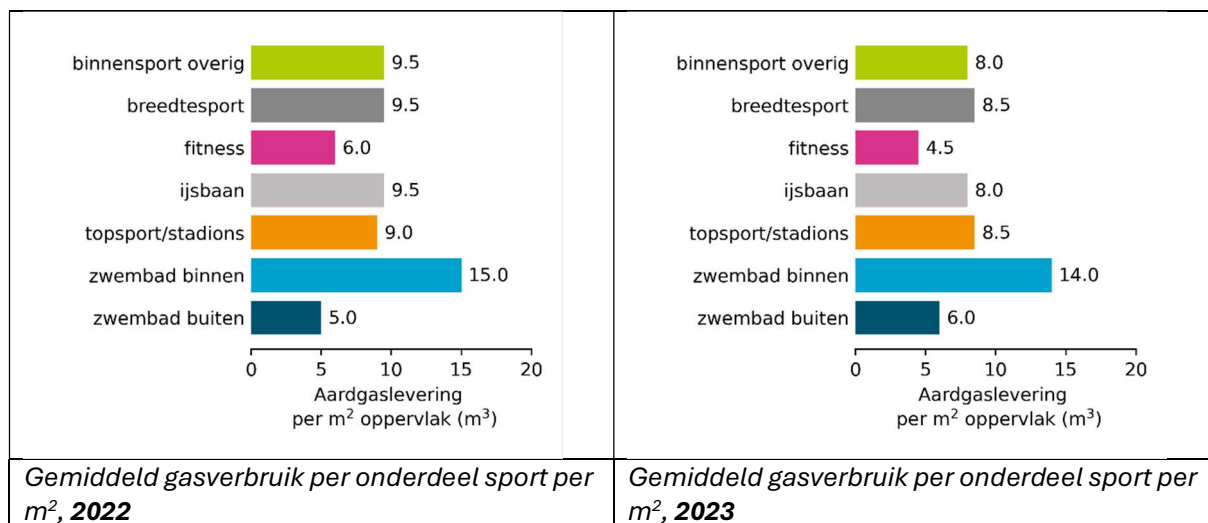
Onderwerp	Hoeveelheid
Aantal panden	23.759
Aantal adressen / verblijfsobjecten	24.468
Totale vloeroppervlakte (x 1.000 m ²)	32.029

2. Verbruiksstatistieken

Elektriciteitsverbruik (2022 en 2023)



Gasverbruik (2022 en 2023)



3. Toelichting

- Panden** *Aantal unieke panden met een verblijfsobject. Het gaat om panden die zich bevinden op accommodaties uit de DSA Sportaanbod en/of voorkomen binnen functionele gebieden of gebouwen uit de Basisregistratie Topografie.*
- Adressen** *Aantal unieke verblijfsobjecten op basis van de koppeling aan de Basisregistratie Adressen en Gebouwen (BAG) (peilmoment 01-01-2024).*
- Vloeroppervlakte** *Totale vloeroppervlakte toebehorende aan de verblijfsobjecten volgens de BAG. Let op: oppervlaktes boven de 100.000 m² zijn uitgesloten.*
- Verbruiksstatistieken** *De bovenstaande verbruiksstatistieken zijn berekend op basis van gebouwen waarin slechts één sector is vertegenwoordigd. Gebouwen die meerdere sectoren huisvesten, zoals brede scholen en schoollocaties met kinderopvang- of sportfuncties, zijn niet opgenomen in deze verbruiksstatistieken. Het is namelijk onmogelijk om het verbruik van deze multifunctionele gebouwen toe te wijzen aan één specifieke sector. Let hierop bij de interpretatie.*



GEMEENTELIJK MAATSCHAPPELIJK VASTGOED

*Inzicht in het energieverbruik in 2022/2023 van de sector ten behoeve
van de herijking van sectorale routekaart*

1. Omvang van de sector

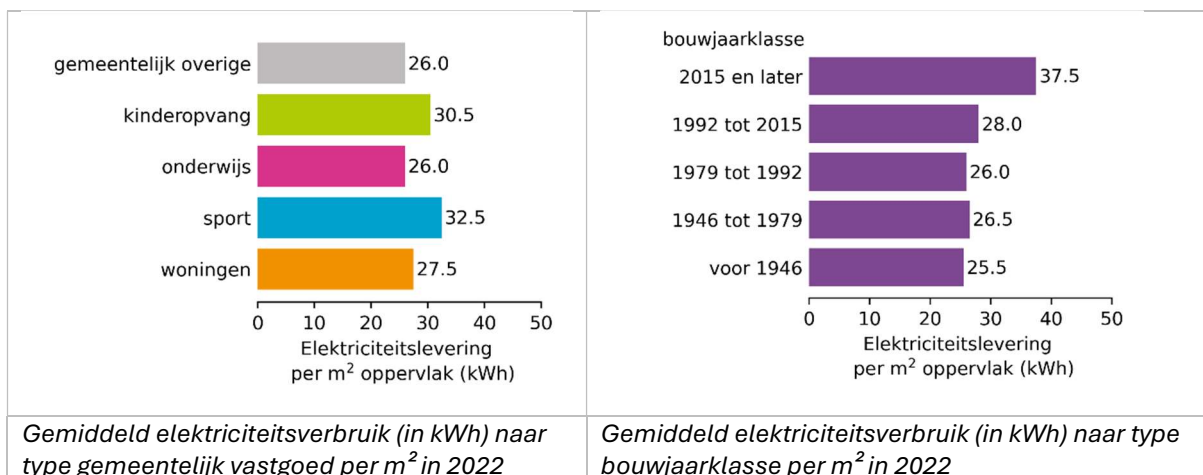
Gemeentelijk maatschappelijk vastgoed	Hoeveelheid
Aantal adressen	62.524
Overige functies*	30.027
Kinderopvang	1.453
Onderwijs	753
Sport	5.044
Woonfunctie	25.247
Vloeroppervlakte (x1.000m²)	28.345
Overige functies*	18.340
Kinderopvang	1.021
Onderwijs	1.316
Sport	5.447
Woonfunctie	2.221

* Adressen waar meerdere sectoren gevestigd zijn, komen in de categorie 'overige functies'.

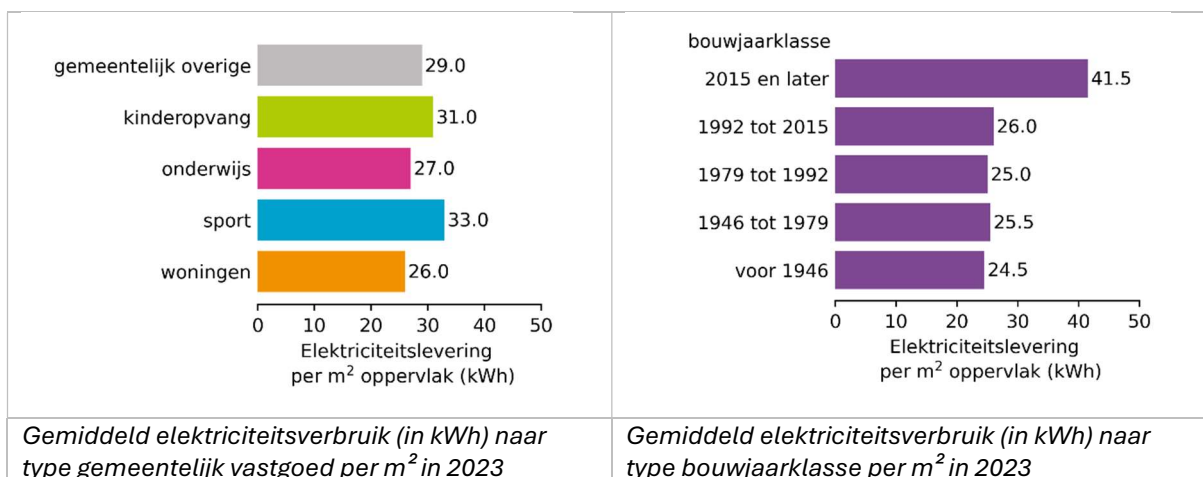


2. Verbruiksstatistieken

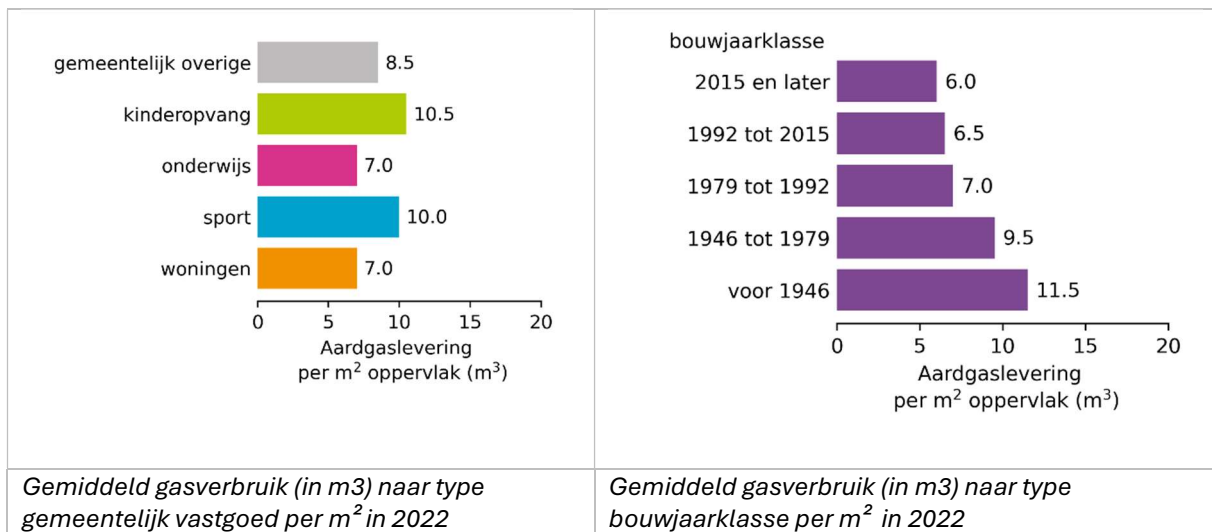
Gemiddeld elektriciteitsverbruik 2022



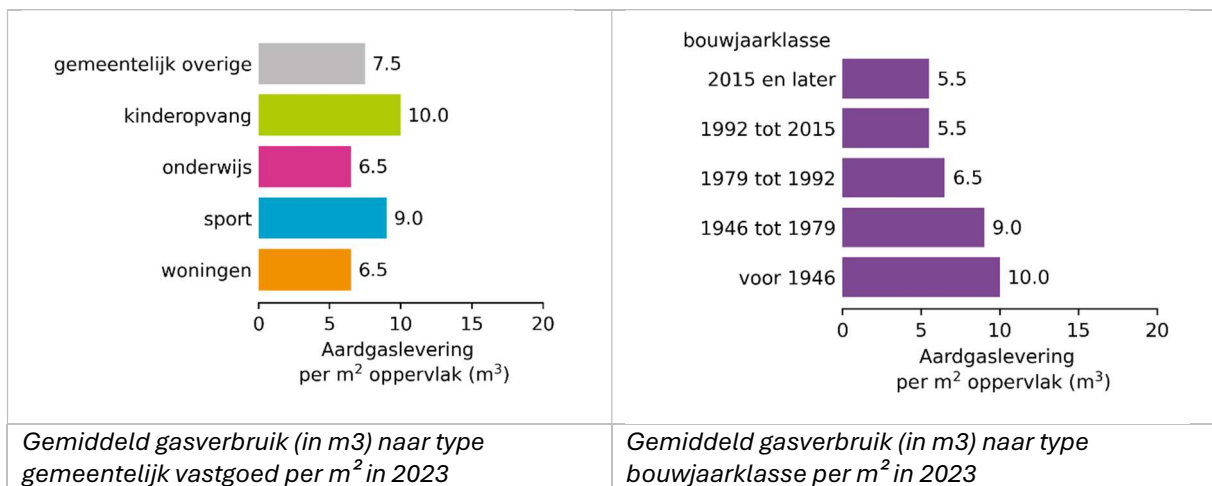
Gemiddeld elektriciteitsverbruik 2023



Gemiddeld gasverbruik 2022



Gemiddeld gasverbruik 2023



3. Toelichting

Adressen	<i>Aantal unieke postcode-huisnummer-toevoegingen, op basis van de koppeling van vestigingen aan de Basisregistratie Adressen en Gebouwen (BAG) (peilmoment 01-01-2024).</i>
Vloeroppervlakte	<i>Vloeroppervlakte behorende bij de verblijfsobjecten(vbo) volgens de BAG. Let op: oppervlaktes boven de 100.000 m2 zijn uitgesloten, en vbo-oppervlaktes die niet bekend zijn in de BAG.</i>
Verbruiksstatistieken	<i>De bovenstaande verbruiksstatistieken zijn berekend op basis van gebouwen waar een gemeente, op basis van een koppeling tussen de Basisregistratie Kadaster en BAG de belangrijkste rechthebbende is.</i>

